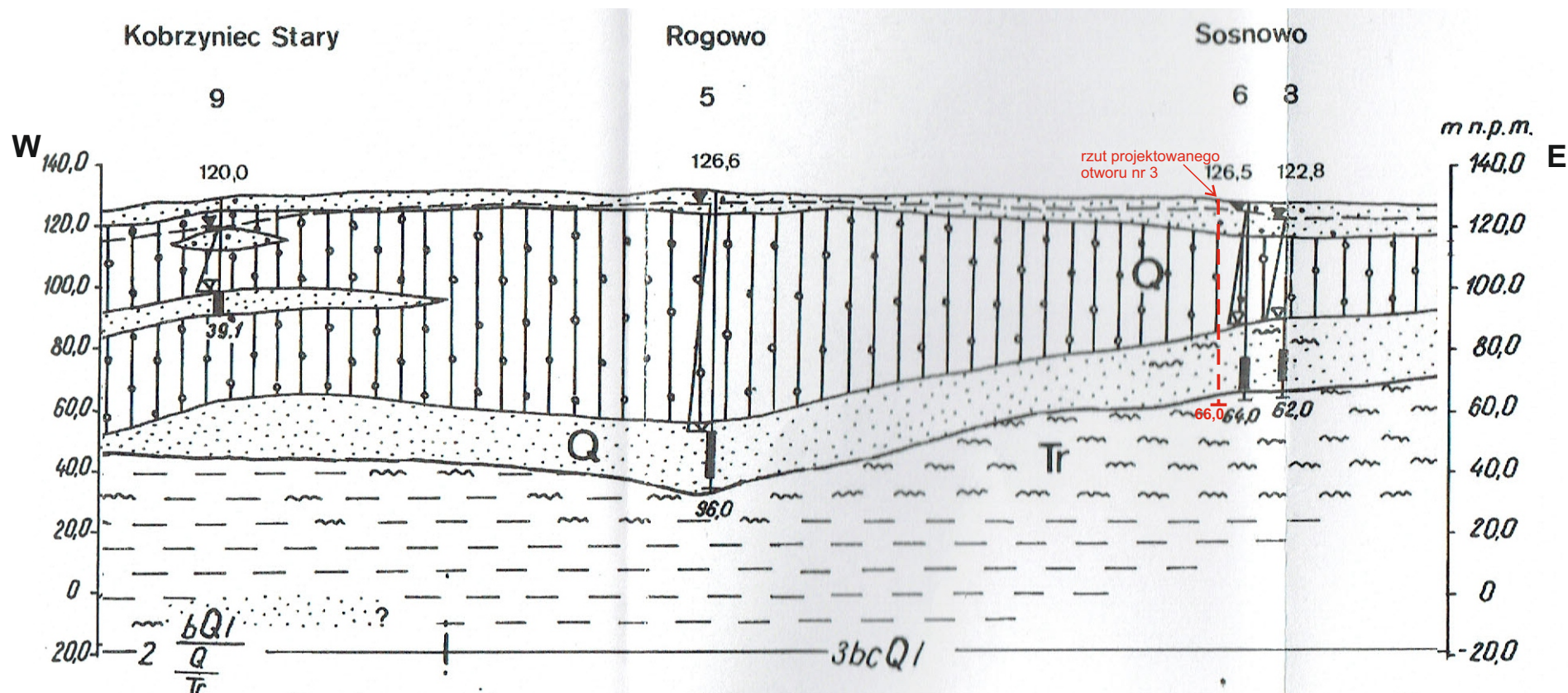
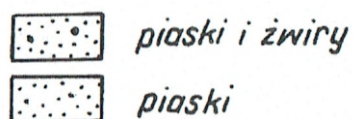


# WYCINEK PRZEKROJU HYDROGEOLOGICZNEGO I-I (według MhP ark 364 Skępe)

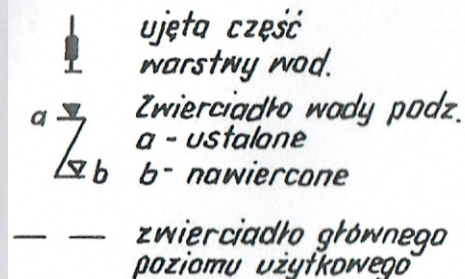
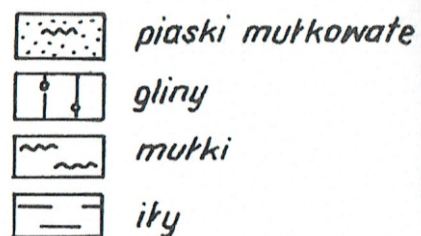


Przepływ w ośrodku porowym



0 500 1000 m

Przepływ ograniczony, brak przepływu



Stratygrafia utworów

Q Czwartorzęd

Tr Trzeciorzęd

3bcQ1 Symbol jednostki hydrogeologicznej